



 PARCELA URBANA 201



EL PRESENTE DOCUMENTO ES COPIA DE SU ORIGINAL DEL QUE SON AUTORES JORGE ORTEGA & JESÚS CORERA *arquitectos*. SU UTILIZACIÓN TOTAL O PARCIAL, ASÍ COMO CUALQUIER REPRODUCCIÓN O CESIÓN A TERCEROS, REQUERIRÁ LA PREVIA AUTORIZACIÓN EXPRESA DE SUS AUTORES, QUEDANDO EN TODO CASO PROHIBIDA CUALQUIER MODIFICACIÓN UNILATERAL DE EL.

PPC01 PLAN DE PARTICIPACIÓN CIUDADANA EN LA ELABORACIÓN DEL PLAN ESPECIAL DE ACTUACIÓN URBANA

ELIMINACIÓN COMPLETA DE BARRERAS ARQUITECTÓNICAS
EMPLAZAMIENTO Avda. Belascoain 3, Zizur Mayor
 e: 1/1000 Diciembre 2018

JORGE ORTEGA & JESÚS CORERA *arquitectos*

AVENIDA BELASCOAIN/BELASKOAINGO ETORBIDEA

CALLE SAN MIGUEL/SAN MIGEL KALEA

674

II

2

I+T

675

I

4

200

ε

IV

201

202

SS+V

↓

PAV

IV

J

IV

J

PAV

203




26

J

PAV

28

III

-  SUELO PÚBLICO - SISTEMA GENERAL
-  SUELO URBANO CONSOLIDADO
-  DELIMITACIÓN PARCELA URBANA 201

PPC02 PLAN DE PARTICIPACIÓN CIUDADANA
EN LA ELABORACIÓN DEL PLAN
ESPECIAL DE ACTUACIÓN URBANA

ELIMINACIÓN COMPLETA DE BARRERAS ARQUITECTÓNICAS
CLASIFICACIÓN DEL SUELO ESTADO ACTUAL Avda. Belascoain 3, Zizur Mayor
Diciembre 2018

a[ESCALA]

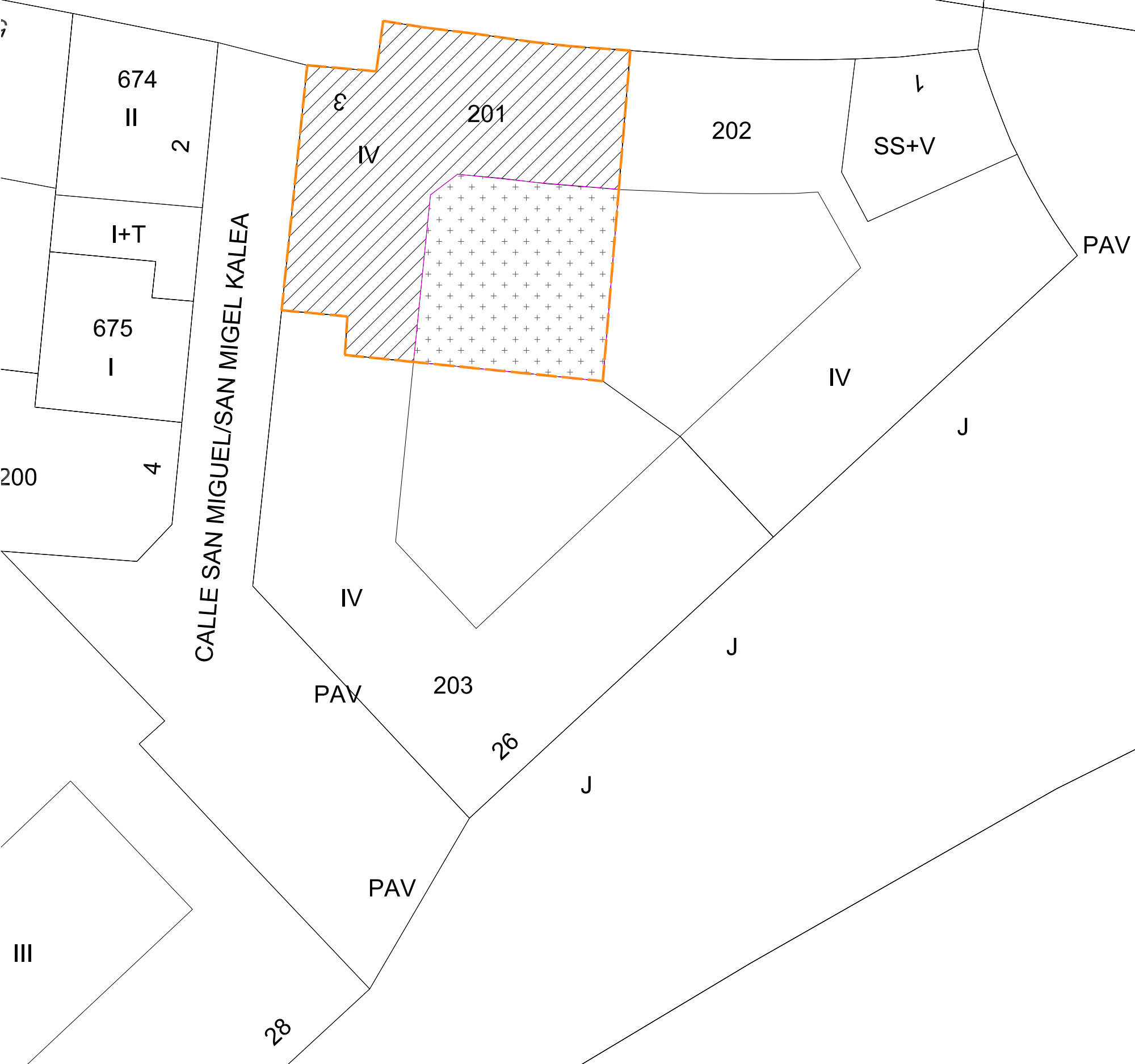
EL PRESENTE DOCUMENTO ES COPIA DE SU ORIGINAL DEL QUE SON AUTORES JORGE ORTEGA & JESÚS CORERA *arquitectos*. SU UTILIZACIÓN TOTAL O PARCIAL, ASÍ COMO CUALQUIER REPRODUCCIÓN O CESIÓN A TERCEROS, REQUERIRÁ LA PREVIA AUTORIZACIÓN EXPRESA DE SUS AUTORES, QUEDANDO EN TODO CASO PROHIBIDA CUALQUIER MODIFICACIÓN UNILATERAL DE ÉL.




JORGE ORTEGA & JESÚS CORERA *arquitectos*



AVENIDA BELASCOAIN/BELASKOAINGO ETORBIDEA

CALLE SAN MIGUEL/SAN MIGEL KALEA



-  EDIFICACIÓN RESIDENCIAL
-  PATIO DE MANZANA
-  DELIMITACIÓN PARCELA URBANA 201

PPC03 PLAN DE PARTICIPACIÓN CIUDADANA
EN LA ELABORACIÓN DEL PLAN
ESPECIAL DE ACTUACIÓN URBANA

ELIMINACIÓN COMPLETA DE BARRERAS ARQUITECTÓNICAS
DETERMINACIONES FORMALES ESTADO ACTUAL Avda. Belascoain 3, Zizur Mayor
Diciembre 2018

a[ESCALA]

EL PRESENTE DOCUMENTO ES COPIA DE SU ORIGINAL DEL QUE SON AUTORES JORGE ORTEGA & JESÚS CORERA *arquitectos*. SU UTILIZACIÓN TOTAL O PARCIAL, ASÍ COMO CUALQUIER REPRODUCCIÓN O CESIÓN A TERCEROS, REQUERIRÁ LA PREVIA AUTORIZACIÓN EXPRESA DE SUS AUTORES, QUEDANDO EN TODO CASO PROHIBIDA CUALQUIER MODIFICACIÓN UNILATERAL DE ÉL.

JORGE ORTEGA & JESÚS CORERA *arquitectos*



AVENIDA BELASCOAIN/BELASKOAINGO ETORBIDEA

CALLE SAN MIGUEL/SAN MIGEL KALEA



- ALINEACIÓN MÁXIMA DE LA EDIFICACIÓN
- ELIMINACIÓN COMPLETA DE BARRERAS ARQUITECTÓNICAS

PPC04 PLAN DE PARTICIPACIÓN CIUDADANA
EN LA ELABORACIÓN DEL PLAN
ESPECIAL DE ACTUACIÓN URBANA

ELIMINACIÓN COMPLETA DE BARRERAS ARQUITECTÓNICAS
DETERMINACIONES FUNCIONALES ESTADO ACTUAL Avda. Belascoain 3, Zizur Mayor
Diciembre 2018

a[ESCALA]

EL PRESENTE DOCUMENTO ES COPIA DE SU ORIGINAL DEL QUE SON AUTORES JORGE ORTEGA & JESÚS CORERA *arquitectos*. SU UTILIZACIÓN TOTAL O PARCIAL, ASÍ COMO CUALQUIER REPRODUCCIÓN O CESIÓN A TERCEROS, REQUERIRÁ LA PREVIA AUTORIZACIÓN EXPRESA DE SUS AUTORES, QUEDANDO EN TODO CASO PROHIBIDA CUALQUIER MODIFICACIÓN UNILATERAL DE ÉL.

JORGE ORTEGA & JESÚS CORERA *arquitectos*

AVENIDA BELASCOAIN/BELASKOAINGO ETORBIDEA

CALLE SAN MIGUEL/SAN MIGEL KALEA

674

II

2

I+T

675

I

4

200

ε

IV

201

202

SS+V

PAV

IV

J

IV

J

PAV

203




26

J

PAV

28

III

-  SUELO PÚBLICO - SISTEMA GENERAL
-  SUELO URBANO CONSOLIDADO
-  DELIMITACIÓN PARCELA URBANA 201

PPC05 PLAN DE PARTICIPACIÓN CIUDADANA
EN LA ELABORACIÓN DEL PLAN
ESPECIAL DE ACTUACIÓN URBANA

ELIMINACIÓN COMPLETA DE BARRERAS ARQUITECTÓNICAS
CLASIFICACIÓN DEL SUELO ESTADO REFORMADO Avda. Belascoain 3, Zizur Mayor
Diciembre 2018

JORGE ORTEGA & JESÚS CORERA *arquitectos*

a[ESCALA]




EL PRESENTE DOCUMENTO ES COPIA DE SU ORIGINAL DEL QUE SON AUTORES JORGE ORTEGA & JESÚS CORERA *arquitectos*. SU UTILIZACIÓN TOTAL O PARCIAL, ASÍ COMO CUALQUIER REPRODUCCIÓN O CESIÓN A TERCEROS, REQUERIRÁ LA PREVIA AUTORIZACIÓN EXPRESA DE SUS AUTORES, QUEDANDO EN TODO CASO PROHIBIDA CUALQUIER MODIFICACIÓN UNILATERAL DE ÉL.



AVENIDA BELASCOAIN/BELASKOAINGO ETORBIDEA

CALLE SAN MIGUEL/SAN MIGEL KALEA



-  EDIFICACIÓN RESIDENCIAL
-  PATIO DE MANZANA
-  DELIMITACIÓN PARCELA URBANA 201

PPC06 PLAN DE PARTICIPACIÓN CIUDADANA
EN LA ELABORACIÓN DEL PLAN
ESPECIAL DE ACTUACIÓN URBANA

ELIMINACIÓN COMPLETA DE BARRERAS ARQUITECTÓNICAS
DETERMINACIONES FORMALES ESTADO REFORMADO Avda. Belascoain 3, Zizur Mayor
Diciembre 2018

a[ESCALA]

EL PRESENTE DOCUMENTO ES COPIA DE SU ORIGINAL DEL QUE SON AUTORES JORGE ORTEGA & JESÚS CORERA *arquitectos*. SU UTILIZACIÓN TOTAL O PARCIAL, ASÍ COMO CUALQUIER REPRODUCCIÓN O CESIÓN A TERCEROS, REQUERIRÁ LA PREVIA AUTORIZACIÓN EXPRESA DE SUS AUTORES, QUEDANDO EN TODO CASO PROHIBIDA CUALQUIER MODIFICACIÓN UNILATERAL DE ÉL.

JORGE ORTEGA & JESÚS CORERA *arquitectos*

AVENIDA BELASCOAIN/BELASKOAINGO ETORBIDEA

CALLE SAN MIGUEL/SAN MIGEL KALEA



- ALINEACIÓN MÁXIMA DE LA EDIFICACIÓN PLANTA BAJA
- ALINEACIÓN MÁXIMA DE LA EDIFICACIÓN
- ELIMINACIÓN COMPLETA DE BARRERAS ARQUITECTÓNICAS

PPC07 PLAN DE PARTICIPACIÓN CIUDADANA
EN LA ELABORACIÓN DEL PLAN
ESPECIAL DE ACTUACIÓN URBANA

ELIMINACIÓN COMPLETA DE BARRERAS ARQUITECTÓNICAS
DETERMINACIONES FUNCIONALES ESTADO REFORMADO Avda. Belascoain 3, Zizur Mayor
e: 1/250 Diciembre 2018

a[ESCALA]

EL PRESENTE DOCUMENTO ES COPIA DE SU ORIGINAL DEL QUE SON AUTORES JORGE ORTEGA & JESÚS CORERA *arquitectos*. SU UTILIZACIÓN TOTAL O PARCIAL, ASÍ COMO CUALQUIER REPRODUCCIÓN O CESIÓN A TERCEROS, REQUERIRÁ LA PREVIA AUTORIZACIÓN EXPRESA DE SUS AUTORES, QUEDANDO EN TODO CASO PROHIBIDA CUALQUIER MODIFICACIÓN UNILATERAL DE ÉL.

JORGE ORTEGA & JESÚS CORERA *arquitectos*